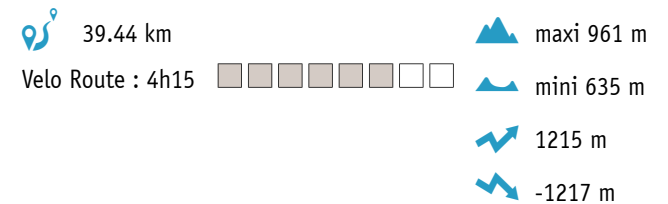
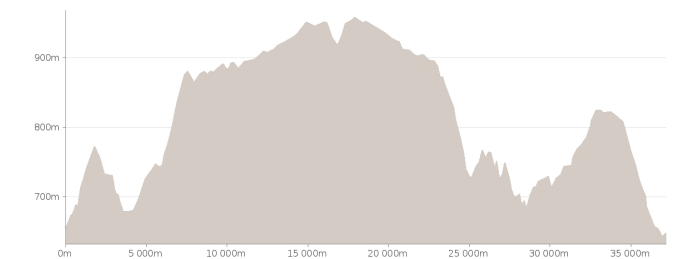
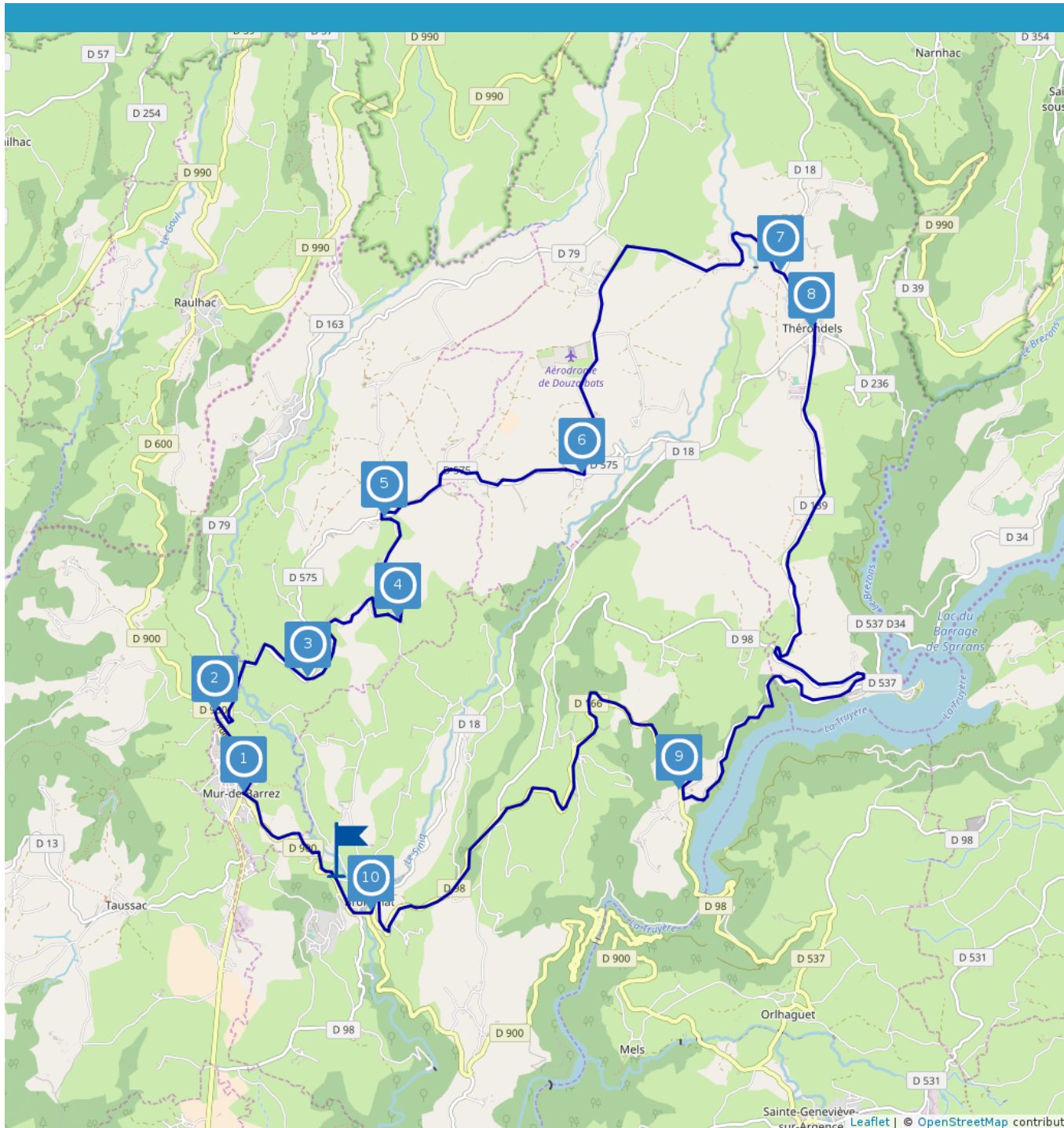


# Circuit du vieux tilleul à la Presqu'île



Ce circuit est composé de **10** infos parcours

Cet itinéraire vous est fourni à titre indicatif. Cirkwi ne certifie pas la fiabilité des informations contenues dans les textes, cartes ou photos de cet itinéraire. Retrouvez plus d'infos sur [www.cirkwi.com](http://www.cirkwi.com)

Mise à jour le 15/12/16 par Office de tourisme du Carladez et généré par [www.cirkwi.com](http://www.cirkwi.com)



OT Carladez

[www.carladez.fr](http://www.carladez.fr)

#### Où s'équiper, réparer et laver son vélo ? :

Bruno Rieu – Rieu motos  
Route de Lacroix-Barrez  
12600 Mur-de-Barrez  
Tél. : 05 65 66 05 79

Entre les vallées de la Bromme et du Siniq, l'itinéraire traverse le plateau volcanique de Thérondels, suspendu entre les Monts du Cantal et les gorges de la Truyère, avant de cheminer en balcon au-dessus du lac de barrage de Sarrans, qui alimente une usine électrique de 700 méga/w, de 30 kms de long, pays de la houille blanche. •Points d'intérêts : Nigresserre : ancien village templier, église avec clocher à auvent, tilleul de Sully. Douzalbats : Chapelle (XVIème s.), panoramas ouverts sur le massif Cantalien. Thérondels : Sentier de l'imaginaire « et le paysan créa la prairie », église romane (XIème s.) et son Christ en bois polychrome. Laiterie et fabrication du « Thérondels », fromage AOC. Albinhac : église gothique St Roch du XVème s. à nef unique Brommat : À Brommat, sentier de l'imaginaire « au fil de l'eau », église gothique (XVème s.) et chapelles du XVIIème s., clocher à peigne Mur-de-Barrez : Tour de Monaco, église du XVIIème-XVIIIème s., ruelles et maisons anciennes.

#### Où se faire conseiller, se renseigner ? :

Office de Tourisme  
12, Grand'Rue  
12600 Mur-de-Barrez  
Tél. : 05 65 66 10 16  
[contact@carladez.fr](mailto:contact@carladez.fr)



Proposé par : **Office de tourisme du Carladez**

"Ce PDF a été généré à partir de Cirkwi, la plateforme de partage d'activités touristiques qui vous fait voyager"

[www.cirkwi.com/circuit/61646](http://www.cirkwi.com/circuit/61646)



1

**Rue du Stade - 12600 Mur-de-Barrez - Altitude : 771m**

## Info directionnelle n°1

Départ Mur-de-Barrez : depuis la place du Foirail, prendre à gauche la rue du Faubourg pour descendre dans le centre du bourg. Face à la tour de Monaco, prendre à droite puis tout de suite à gauche en direction de la Blanchisserie Carladez pour descendre sous le parking. Juste en dessous, prendre la rue du Théron à gauche, (direction Vétérinaire, ...) pour rejoindre le carrefour avec la D900 que l'on emprunte à gauche en direction d'Aurillac.

2

**D900 - 12600 Mur-de-Barrez - Altitude : 724m**

## Info directionnelle n°2

km 4 : au lieu-dit Côte Blanche, prendre tout à droite la D575 en direction du village de Nigresserre



3

**D575 - 12600 Mur-de-Barrez - Altitude : 745m**

## Info directionnelle n°3

km 6.9 : à l'intersection suivante, quitter la D575 pour suivre la petite route à droite, vers Sinhalaguet

4

**Unnamed Road - 12600 Mur-de-Barrez - Altitude : 857m**

## Info directionnelle n°4

km 8.5 : à la sortie de Sinhalaguet, au carrefour de 4 petites routes, prendre à gauche et longer la propriété bordée de thuyas. L'asphalte s'arrête momentanément pour laisser place à un large chemin roulant. Rejoindre l'asphalte à hauteur de la ferme de Lugol pour retrouver ensuite la D575 à Sinhalac

5

**D575 - 12600 Mur-de-Barrez - Altitude : 874m**

## Info directionnelle n°5

km 10.3 : tourner à droite pour rejoindre Nigresserre puis Ladinhac.

6

**Ladignac - 12600 Thérondeles - Altitude : 896m**

## Info directionnelle n°6

km 13.6 : à l'intersection au niveau de la croix, prendre à gauche en direction de Douzalbats (Doux Albats). Traverser le village et poursuivre jusqu'à l'intersection avec la D79. Après Douzalbats, prendre à droite en direction de Thérondeles, traverser Frons et rejoindre la D18.

7

**La Devèze - 12600 Thérondeles - Altitude : 959m**

## Info directionnelle n°7

km 20.1 : tourner à droite et poursuivre jusqu'à Thérondeles



**D18 - 12600 Thérondels - Altitude : 954m**

## Info directionnelle n°8

km 21.2 : Dans Thérondels, suivre la direction de Sainte-Geneviève / barrage de Sarrans (D139). Traverser Pervilhergues puis Jou, avant d'entamer la descente. Au croisement suivant, prendre à gauche sur la D98 pour ensuite longer en balcon les rives du barrage en direction de Brommat



**D166 - 12600 Brommat - Altitude : 684m**

## Info directionnelle n°9

km 31.4 : remonter ensuite sur la D166 à droite jusqu'à Brommat par Albinhac



**Brommat - 12600 Brommat - Altitude : 650m**

## Info directionnelle n°10

km 35.4 : prendre à gauche et remonter sur Mur-de-Barrez par la D900

