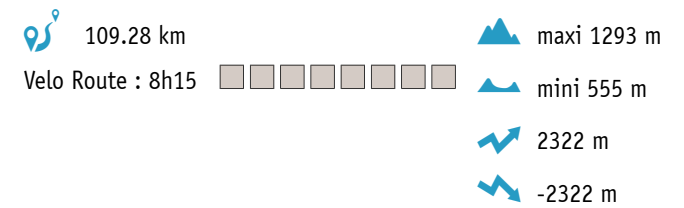
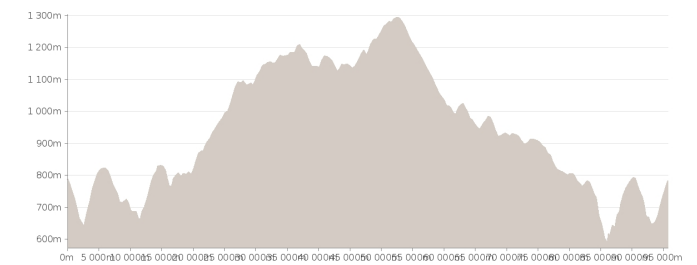
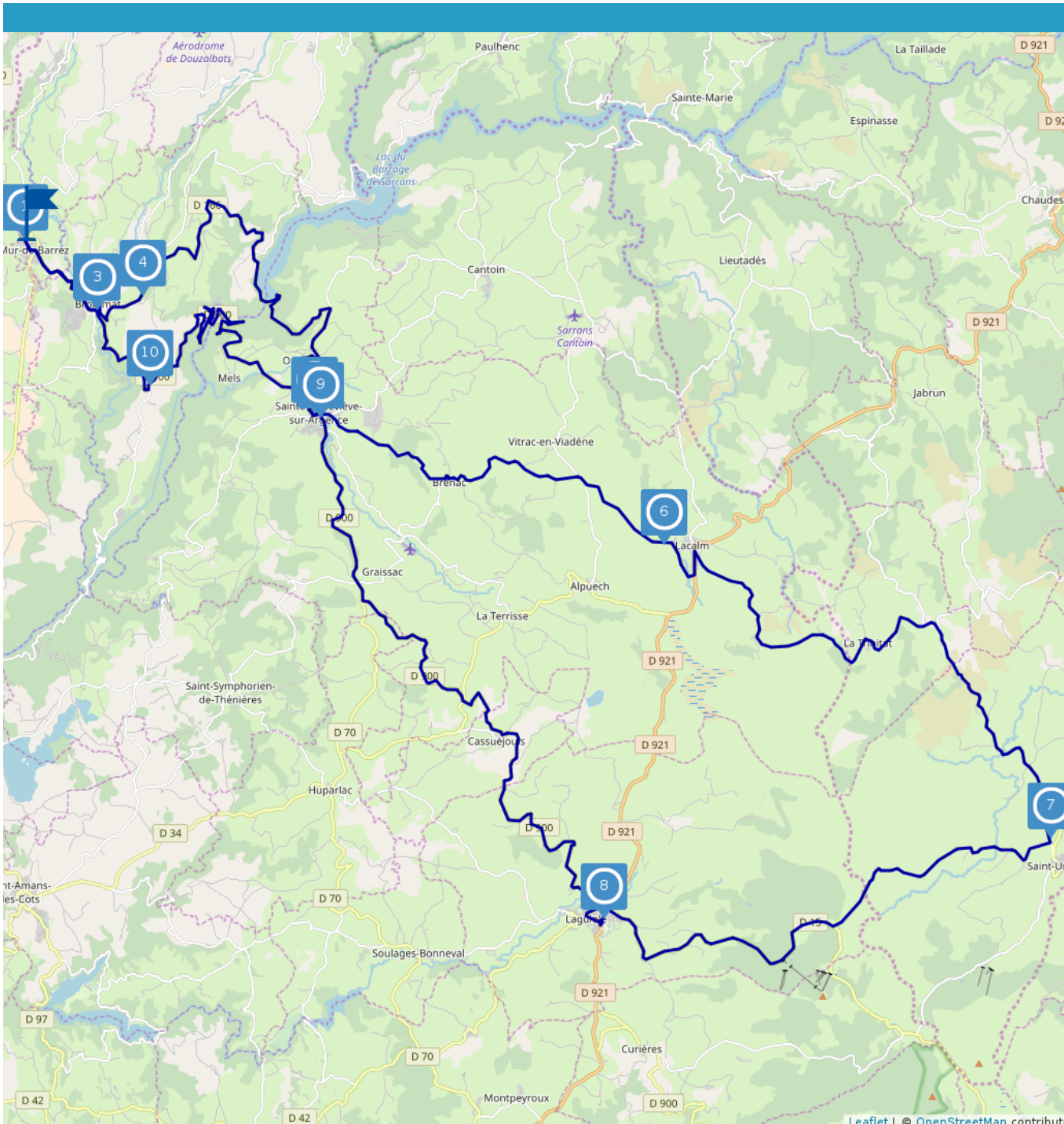


A la découverte de l'Aubrac



Ce circuit est composé de
10 infos parcours

Cet itinéraire vous est fourni à titre indicatif. Cirkwi ne certifie pas la fiabilité des informations contenues dans les textes, cartes ou photos de cet itinéraire. Retrouvez plus d'infos sur www.cirkwi.com

Mise à jour le 06/01/17 par Office de tourisme du Carladez et généré par www.cirkwi.com



OT Carladez

Bruno Rieu – Rieu motos
Route de Lacroix-Barrez
12600 Mur-de-Barrez
Tél. : 05 65 66 05 79

Franchissez la Truyère et découvrez le mythique Aubrac qui se lève à l'Est. Grands espaces vallonnés, lumières saisissantes, silence profond entourant les burons solitaires, ce plateau magique ne se décrit pas, il se vit. L'Aubrac se mérite, alors belle rencontre à vous ! •Points d'intérêts : Albinhac : église gothique St Roch du XVème s. à nef unique. Orhaguet : Patrimoine civil et religieux remarquable. Sainte-Genève-sur-Argence : Chapelle des seigneurs de Thénieres (XVeme s.) intégrée à l'église Ste Geneviève. Lacalm : Un micro-musée avec une exposition sur Guillaume Rolland et une reconstitution de son épopée lui est dédié dans la chapelle de Lacalm. La Trinitat : Église romane avec clocher-peigne Laguiole : Église St-Mathieu, Hospice, chapelle sur la place du Foirail. Musée du couteau. Brommat : Natura Bien-Être, sentier de l'imaginaire « Au fil de l'eau », Moulin de Burée (sur rdv) Mur-de-Barrez : Tour de Monaco, église du XVIIème-XVIIIème s., ruelles et maisons anciennes.

Où se faire conseiller, se renseigner ? :

Office de Tourisme
12, Grand'Rue
12600 Mur-de-Barrez
Tél. : 05 65 66 10 16
contact@carladez.fr
www.carladez.fr

Où s'équiper, réparer et laver son vélo ? :



Proposé par : **Office de tourisme du Carladez**

"Ce PDF a été généré à partir de Cirkwi, la plateforme de partage d'activités touristiques qui vous fait voyager"

www.cirkwi.com/circuit/61643



1

Place de Monaco - 12600 Mur-de-Barrez - Altitude : 790m

Info directionnelle n°1

Départ à Mur-de-Barrez, depuis la place du Foirail, descendre par la petite rue transversale de la Corette. Traverser la route et descendre le long du Carrefour Contact jusqu'à la route suivante, puis à droite au stop. À la prochaine intersection, suivre « autres directions » sur la gauche, puis tout de suite à droite sur la D900, direction Brommat.

2

D900 - 12600 Brommat - Altitude : 639m

Info directionnelle n°2

Après avoir franchi la rivière Siniq, prendre à droite au rond-point sur la D900 en direction des gorges de la Truyère. Poursuivre en direction de Ste-Genève et de l'usine de Sarrans.



3

Brommat - 12600 Brommat - Altitude : 640m

Info directionnelle n°3

km 7.5 : prendre à gauche direction Mayrinhac (interdit aux 6 T.). En haut, tout droit à la fourche et rester sur cette route en ignorant tous les croisements jusqu'à la D98 venant de la gauche

4

D98 - 12600 Brommat - Altitude : 787m

Info directionnelle n°4

km 10.8 : Prendre à droite, pour se retrouver 100 m plus loin sur la D166, suivre la direction Ste-Geneviève et Albinhac, que l'on traverse un peu plus loin avant de rejoindre le barrage de Sarrans. En direction de Ste-Geneviève par la D537, traverser Orlhaguet avant d'arriver à Ste-Geneviève-sur-Argence

5

Glandines - 12420 Argences-en-Aubrac - Altitude : 805m

Info directionnelle n°5

km 25.6 : Entrer dans Ste-Geneviève-sur-Argence et, au carrefour, emprunter la D900 à gauche en direction de Laguiole, Espalion, Lacalm. Traverser le centre-ville et continuer sur la D78 vers Lacalm, jusqu'à l'intersection avec la D921 à l'entrée de Lacalm. Prendre à gauche en montant vers le village.

6

D78 - 12210 Argences-en-Aubrac - Altitude : 1085m

Info directionnelle n°6

Avant d'arriver au centre de Lacalm, au niveau d'une croix, prendre à droite la D165 en direction de La Trinitat. En passant dans le Cantal, la D165 devient la D565. Traverser la Trinitat et suivre la direction de St-Urcize, en suivant plus loin la D65

7

D65 - 15110 Saint-Urcize - Altitude : 1141m

Info directionnelle n°7

km 25.6 + 31.2 : Avant St-Urcize, à l'intersection avec la D665, prendre à droite vers Laguiole et le col de Lamat. La route rejoint la D13 : tourner à droite pour rejoindre Laguiole jusqu'au centre-ville.



Chemin de la Caune - 12210 Laguiole - Altitude : 1021m

Info directionnelle n°8

A la sortie de Laguiole, prendre à gauche sur la D900 et rejoindre Cassuéjouis. Rester sur la D900 à droite, dir. Ste-Geneviève. Passer les hameaux de La Clavèlerie, La Frayssinette, La Croix-Rouge, et retour à Ste Geneviève.



Rue du Riols - 12420 Argences-en-Aubrac - Altitude : 807m

Info directionnelle n°9

Au carrefour après la place, rester sur la D900 à droite en direction de Mur-de-Barrez. Traverser La Croix L'Evêque et au carrefour suivant avec la D537, tout droit en direction de Brommat. Franchir le pont de Mels et tout droit encore au carrefour suivant. Descendre sur la retenue de Labarthe. Remonter sur la route de la Cadène en restant sur la route principale. Au lieu-dit La Barthe, ignorer Mayrinhac à droite et aller tout droit pour rejoindre la seconde intersection de Mayrinhac empruntée à l'aller



La Barthe - 12600 Brommat - Altitude : 795m

Info directionnelle n°10

Arriver à l'intersection entre la D621 et D900, prendre à droite en direction de Brommat pour remonter ensuite sur Mur-de-Barrez et la place du Foirail