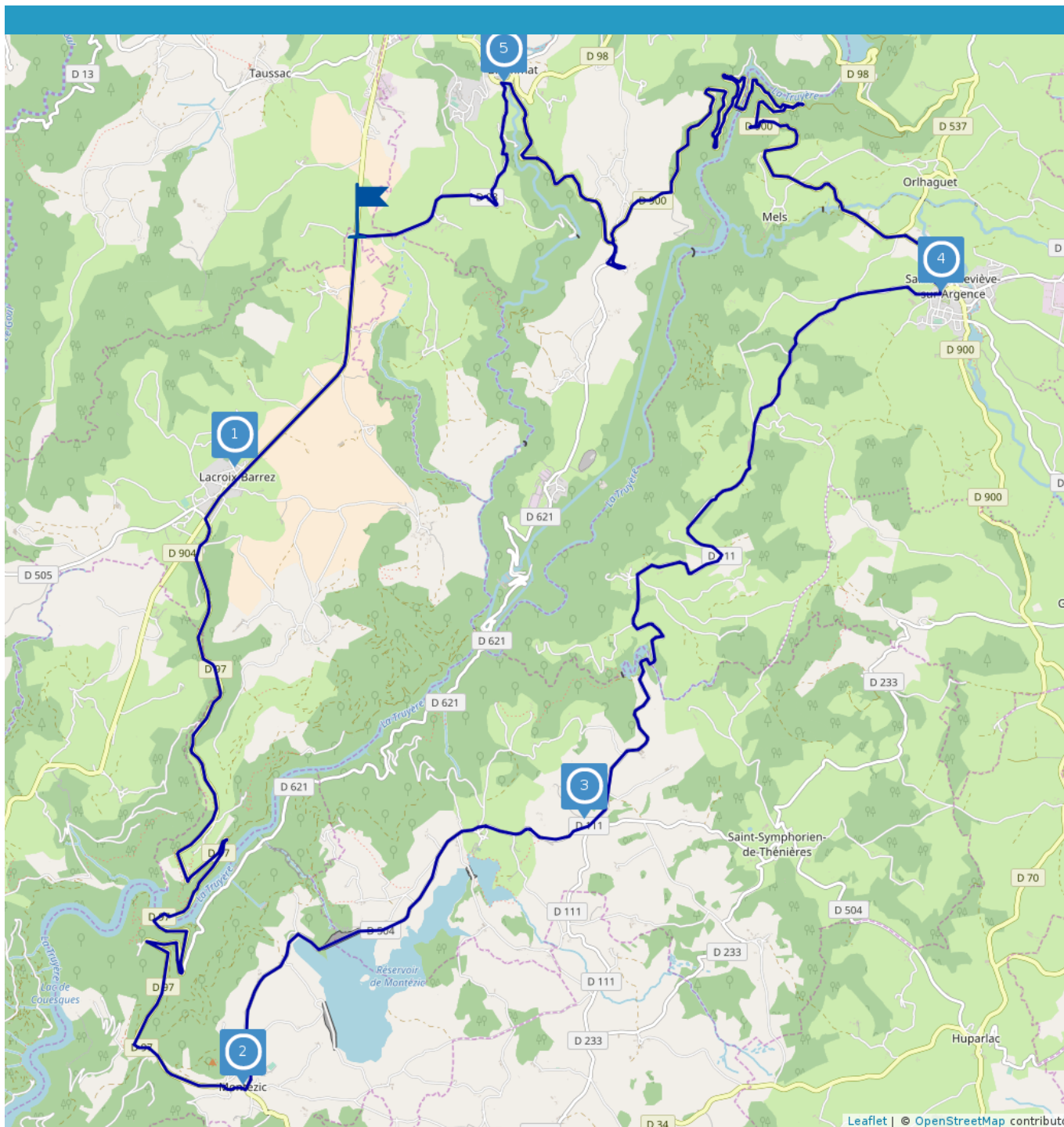
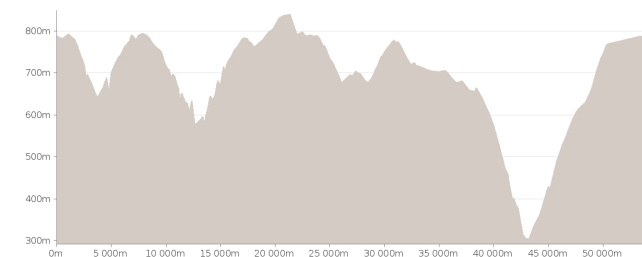








Gorges de la Truyère et Valon



OT Carladez



-  58.00 km
-  maxi 843 m
- Velo Route : 6h 
-  mini 300 m
-  1675 m
-  -1675 m

Ce circuit est composé de 5 infos parcours

Cet itinéraire vous est fourni à titre indicatif. Cirkwi ne certifie pas la fiabilité des informations contenues dans les textes, cartes ou photos de cet itinéraire. Retrouvez plus d'infos sur www.cirkwi.com



Mise à jour le 15/12/16 par Office de tourisme du Carladez et généré par www.cirkwi.com



OT Carladez

Prenez un donjon médiéval perché sur son rocher, ajoutez un parcours le long des fameuses gorges de la Truyère, parsemez de quelques villages à découvrir, de jolies côtes et de belles descentes, et voilà un bien bel itinéraire de nature et culture, court mais exigeant. •Points d'intérêts : Lacroix-Barrez : Sentiers de l'imaginaire : « du magma à la pierre », église, statue, musée du cardinal Verdier (sur rdv). Valon : site remarquable du château du XIIème s. dominant la Truyère et son village. Montézic : 2ème centrale de pompage-turbinage française. Sainte-Geneviève : Chapelle des seigneurs de Thénières (XVème s.) intégrée à l'église Sainte Geneviève. Brommat : Sentier de l'imaginaire « au fil de l'eau », église gothique (XVème s.) et chapelles du XVIIème s., clocher à peigne.

Où se faire conseiller, se renseigner ? :

Office de Tourisme
12, Grand'Rue
12600 Mur-de-Barrez
Tél. : 05 65 66 10 16
contact@carladez.fr
www.carladez.fr

Où s'équiper, réparer et laver son vélo ? :

Bruno Rieu – Rieu motos
Route de Lacroix-Barrez
12600 Mur-de-Barrez
Tél. : 05 65 66 05 79



Proposé par : **Office de tourisme du Carladez**

"Ce PDF a été généré à partir de Cirkwi, la plateforme de partage d'activités touristiques qui vous fait voyager"

www.cirkwi.com/circuit/61653



1

La Prade - 12600 Lacroix-Barrez - Altitude : 764m

Info directionnelle n°1

Au départ de Lacroix-Barrez, place du Cardinal Verdier, prendre la D904 à droite jusqu'à la sortie du village. Tourner ensuite à gauche sur la D97 pour descendre sur Valon, puis traverser la rivière et remonter sur Montézic

2

Montézic - 12460 Montézic - Altitude : 660m

Info directionnelle n°2

km 13.6 : au carrefour dans le village, prendre à gauche direction St-Gervais/St-Symphorien. Suivre la D504 qui longe le réservoir de Montézic

3

D504 - 12460 Saint-Symphorien-de-Thénières - Altitude : 771m

Info directionnelle n°3

km 21.4 : après St-Gervais, à un carrefour au niveau de lignes à haute-tension et d'une croix, prendre à gauche sur la D111, traverser Benaven et parvenir à l'entrée de Sainte-Geneviève-sur-Argence





D111 - 12420 Argences-en-Aubrac - Altitude : 808m

Info directionnelle n°4

km 32.8 : au carrefour, prendre à gauche sur la D900 en direction de Mur-de-Barrez. Suivre la D900 pour descendre sur la Truyère et rejoindre ensuite Brommat.



D900 - 12600 Brommat - Altitude : 639m

Info directionnelle n°5

km 49.4 : prendre à gauche au rond-point en direction de Mur-de-Barrez, puis tout de suite à gauche après le pont sur la D98 vers Lacroix-Barrez/Vayssade rejoindre la D904 et la suivre jusqu'à Lacroix-Barrez.

