

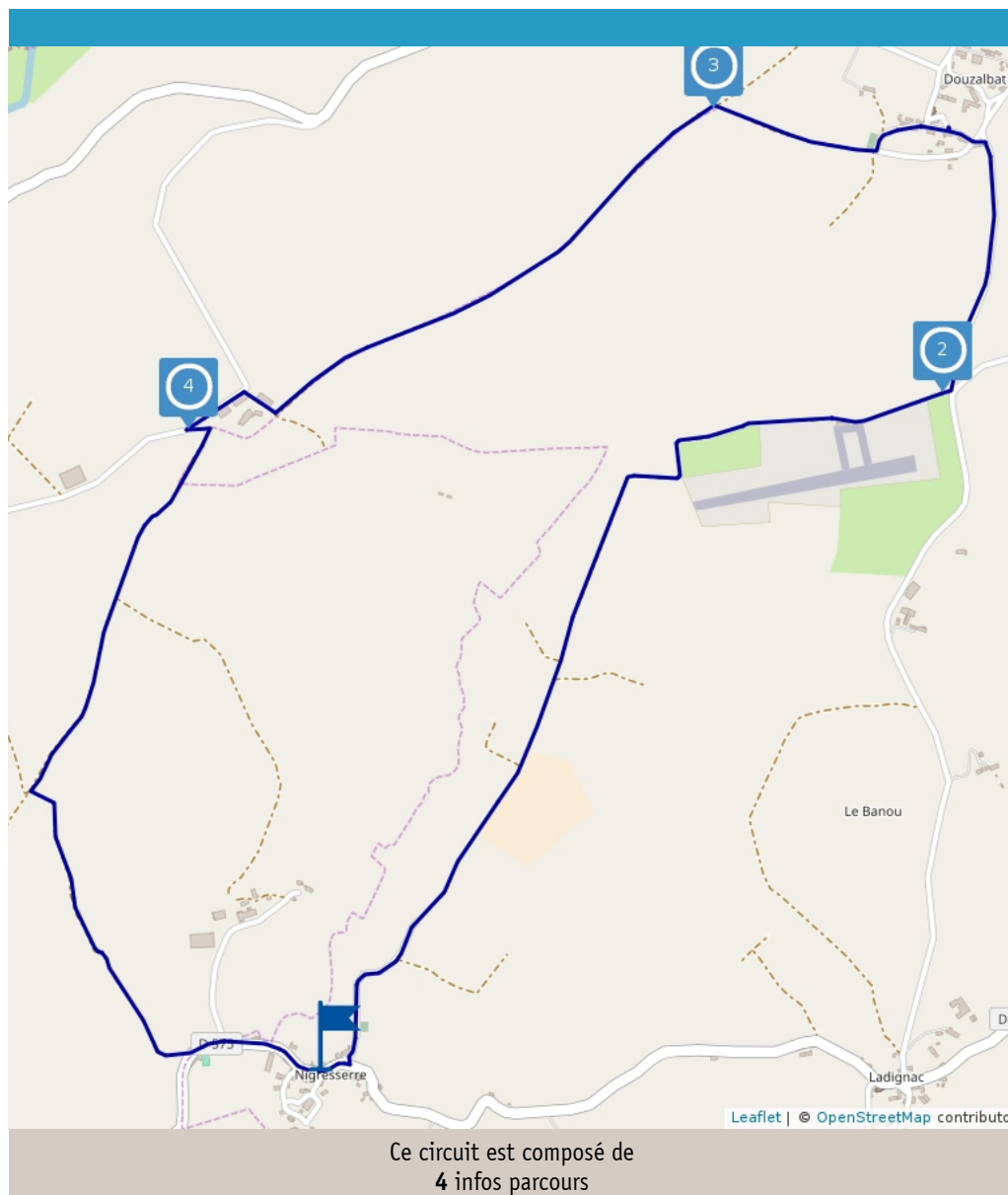
# Le village templier de Nigresserre

Proposé par :

Office de tourisme du Carladez

"Ce PDF a été généré à partir de Cirkwi, la plateforme de partage d'activités touristiques qui vous fait voyager"

[www.cirkwi.com/circuit/61756](http://www.cirkwi.com/circuit/61756)

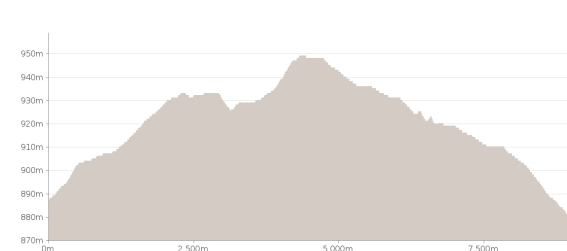


Ce circuit est composé de  
4 infos parcours

Cet itinéraire vous est fourni à titre indicatif. Cirkwi ne certifie pas la fiabilité des informations contenues dans les textes, cartes ou photos de cet itinéraire. Retrouvez plus d'infos sur [www.cirkwi.com](http://www.cirkwi.com)




OT Carladez



 8.24 km

Marche : 3h30

Velo Vtc : 2h30

 maxi 949 m

 mini 880 m



A la rencontre des beaux troupeaux bovins où la vache d'Aubrac est encore "reine", au coeur d'un riche plateau et de grands espaces verdoyants. Balisage : jaune



Mise à jour le 27/02/17 par Office de tourisme du Carladez et généré par [www.cirkwi.com](http://www.cirkwi.com)



1

**Nigresserre**  
12600 Thérondeles  
Altitude : 891m

## Info directionnelle n°1

Depuis la fontaine, prendre à droite la petite route conduisant au cimetière. Après l'avoir dépassée, poursuivre sur un large chemin d'exploitation bordé de pâtures et de hautes fougères (vues sur les Monts du Cantal et les pentes du plomb). Ce circuit musarde à travers les pâturages jusqu'au Camp d'Aviation du Carladez (rencontre insolite). Après le hangar abritant les appareils, déboucher sur la route venant de Ladignac.

2

**Unnamed Road**  
12600 Thérondeles  
Altitude : 927m

## Info directionnelle n°2

Poursuivre à gauche jusqu'à Douzalbats (constructions traditionnelles, chapelle du 16e siècle avec un bénitier en basalte). A l'entrée du village obliquer à gauche et monter jusqu'à l'église. Depuis la place, continuer par la petite route menant au cimetière. Passer devant l'entrée (monuments funéraires imposants à l'intérieur). A l'angle formé par le mur d'enceinte, virer à 90° à droite et suivre un chemin herbeux bordé de murets. Déboucher sur un chemin agricole.

3

**Unnamed Road**  
12600 Mur-de-Barrez  
Altitude : 949m

## Info directionnelle n°3

Prendre à gauche et suivre ce chemin jusqu'à la ferme de Maison Neuve (importante exploitation typique du plateau aux bâtiments agricoles modernes joutant les anciens couverts en lauzes de pays). Contourner l'exploitation par la droite. A la petite route de desserte continuer à gauche sur 150 m.



**Unnamed Road**  
12600 Mur-de-Barrez  
Altitude : 923m

## Info directionnelle n°4

Virer en épingle à gauche sur un chemin herbeux revenant vers la ferme sur 60 m. Virer à droite et suivre un chemin bordé de haies sur 1 km, emprunté par les troupeaux pour rejoindre les pâtures. Au premier croisement de chemins, bifurquer à gauche puis aussitôt sur un large chemin ramenant vers la D 575. Poursuivre à gauche sur la route pour revenir à l'église de Nigresserre.

